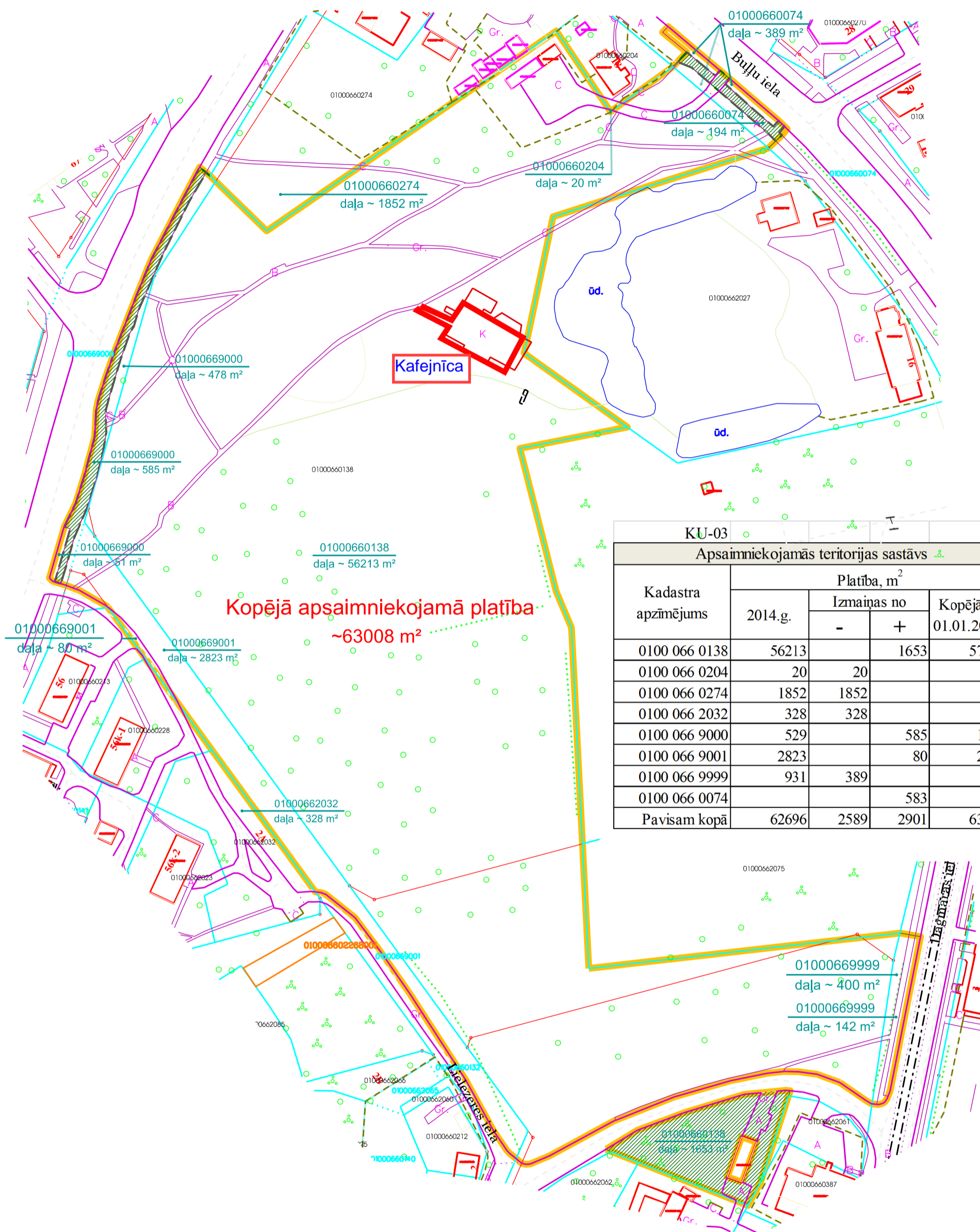







Nordeķu parks



**Kopējā apsaimniekojamā platība
~63008 m²**

KU-03				
Apsaimniekojamās teritorijas sastāvs				
Kadastra apzīmējums	Platība, m ²			
	2014.g.	Izmaiņas no		Kopējā uz 01.01.2015.
		-	+	
0100 066 0138	56213		1653	57866
0100 066 0204	20	20		0
0100 066 0274	1852	1852		0
0100 066 2032	328	328		0
0100 066 9000	529		585	1114
0100 066 9001	2823		80	2903
0100 066 9999	931	389		542
0100 066 0074			583	583
Pavisam kopā	62696	2589	2901	63008

-  apsaimniekojamā teritorija no 01.01.2015.gada
-  papildus apsaimniekojamā teritorija no 01.01.2015.gada
-  zemesgrāmatā reģistrētās zemes vienības robežas
-  kadastrā reģistrētās zemes vienības robežas
-  sarkanā līnija

Izmantoti VZD Kadastra kartes 2014.g.apriļa un LĢIA 2014.g. materiāli

Mērogs 1:1500

Rīgas domes Īpašuma departamenta		
Sagatavoja	V.Jukmane	11.06.2014.
Izpildīja	R.Andersone	11.06.2014.