

Rīgas pilsētas būvvaldei

Paskaidrojuma raksts inženierbūvei

Būvniecības ierosinātājs (pasūtītājs) Rīgas domes Mājas un ielas
(fiziskās personas vārds, uzvārds vai juridiskās personas nosaukums)
departaments, reģ. Nr. LV90011524360,
(fiziskās personas kods vai juridiskās personas reģistrācijas numurs)
Būvības iela, 49/53, Rīga, LV-1010,
(dzīvesvieta vai juridiskā adrese, tālruna numurs)
tel. 67012451, dmj@riga.lv
(elektroniskā pasta adrese)

Lūdzu izskatīt iesniegumu gājēju iela Aizsaules ielā 2,
(inženierbūves nosaukums)
Rīga būvniecībai/nojaukšanai.

I Ieceres dokumentācija

1. Būvniecības veids (vajadzīgo atzīmēt):

- jauna būvniecība; pārbūve; nojaukšana.
 novietošana; restaurācija;

2. Ziņas par būvniecības ieceres objektu:

- 1) inženierbūves grupa 1
(atbilstoši vispārīgajiem būvnoteikumiem)
2) inženierbūves esošais lietošanas veids 21120101
(atbilstoši būvju klasifikācijai)
3) inženierbūves paredzētais lietošanas veids 21120101
(atbilstoši būvju klasifikācijai)
4) inženierbūves apbūves laukums (neattiecas uz līnijveida inženierbūvi) (m²)

5) inženierbūves augstums (neattiecas uz līnijveida inženierbūvi) (m)

6) līnijveida inženierbūves garums (m) 382,3 m
7) inženierbūves kadastra apzīmējums (esošām inženierbūvēm)

8) nojaukšanas metode (nojaukšanas gadījumā) _____

Internets: www.rpbv.lv, e-pasts: buvvalde@riga.lv

9) būvniecībā radīto atkritumu apsaimniekošana (nojaukšanas gadījumā)

SIA „Pilsētības serviss”

10) būvniecībā radīto atkritumu apjoms (nojaukšanas gadījumā)

35 m³

11) būvniecībā radīto atkritumu pārstrādes un apglabāšanas vieta (nojaukšanas gadījumā)

SIA „Gekliņi EKO”

12) teritorijas sakārtošanas veids (nojaukšanas gadījumā)

13) sezonas inženierbūve nav/ ir (vajadzīgo atzīmēt)- ekspluatācijas laiks

3. Ziņas par skarto nekustamo īpašumu:

1) nekustamā īpašuma kadastra numurs 01000900012, 01000900021

2) zemes vienības vai būves adrese Aizsaulis iela 2, Rīga, LV-1026

3) zemes vienības kadastra apzīmējums

4) ja būvniecība paredzēta mežā (ja netiek plānota nojaukšana):

a) meža kvartāla numurs

b) meža nogabala numurs

c) atmežojamā platība sadalījumā pa meža nogabaliem

4. Ziņas par būvniecības finansējuma avotu:

privātie līdzekļi;

publisko tiesību juridiskās personas līdzekļi;

Eiropas Savienības politiku instrumentu līdzekļi;

citi ārvalstu finanšu palīdzības līdzekļi.

5. Pilnvarotā persona Laila Ruša, p.k.

(fiziskās personas vārds, uzvārds, personas kods, dzīvesvieta,

Plaušu iela 31, Ilūkste, LV-5447, tel. 25306194,
tālruna numurs, elektroniskā pasta adrese vai juridiskās personas nosaukums, reģistrācijas numurs

laila@arkstadija.lv

(juridiskā adrese, tālruna numurs)

Juridiskās personas norādītā kontaktpersona

(vārds, uzvārds,

tālruna numurs, elektroniskā pasta adrese)

6. Ieceres izstrādātājs SIA „ARHSTADIJA”
 (fiziskās personas vārds, uzvārds, personas kods,
reģ. Nr. 40003457772, 1026-R
 sertifikāta numurs vai juridiskās personas nosaukums

 reģistrācijas numurs, reģistrācijas numurs būvkomersantu reģistrā)

7. Būvspeciālists (-i) Aldis Polis, sert. Nr. 1-00572
 (vārds, uzvārds, sertifikāta numurs)

8. Ieceres izstrādātāja un būvspeciālista (-u) apliecinājumi:

Risinājumi atbilst paredzētajam lietošanas veidam, normatīvajiem aktiem, vietējās pašvaldības saistošajiem noteikumiem, saņemtajiem tehniskajiem vai īpašajiem noteikumiem un neietekmēs citas būves vai tās daļas konstrukciju noturību, inženiertīklu funkcionēšanu. Trešo personu īpašuma tiesības ir ievērotas.

Ieceres izstrādātājs Aldis Polis _____ 9.07.2019.
 (vārds, uzvārds, paraksts) (datums)

Būvspeciālists (-i) Aldis Polis _____ 9.07.2019.
 (vārds, uzvārds, paraksts) (datums)

9. Būvniecības ierosinātāja (pasūtītāja) apliecinājumi un paraksti:

1) Apliecinu, ka pievienotie īpašuma apliecinājuma dokumenti (kopijas) ir autentiski, patiesi un pilnīgi, attiecībā uz objektu nav nekādu apgrūtinājumu, aizliegumu vai strīdu. Apņemos īstenot inženierbūves jaunu būvniecību, nojaukšanu, novietošanu, restaurāciju vai pārbūvi (vajadzīgo pasvītrot) atbilstoši izstrādātajai būvniecības ieceres dokumentācijai.

Būvniecības ierosinātājs (pasūtītājs) _____ 9.07.2019.
 (vārds, uzvārds, paraksts) (datums)

Rīgas domes
 Mājokļu un vides departamenta
 direktors A. Ajekšojāns

2) Apliecinu robežzīmju esamību apvidū (ja būvdarbi paredzēti lauku teritorijā).

Būvniecības ierosinātājs (pasūtītājs) _____
 (vārds, uzvārds, paraksts) (datums)

10. Pielikumā:

1) Apliecinājuma karte _____

2) _____

Aizpilda būvvalde

11. Teritorijas plānojumā (lokālplānojumā, detālplānojumā) paredzētā galvenā izmantošana (papildizmantošana) (ja netiek paredzēta nojaukšana)

12. Inženierbūves kadastra apzīmējums _____

(ja tas nav norādīts paskaidrojuma raksta 2. punktā)

13. Būvvaldē iesniedzamie dokumenti (vajadzīgo atzīmēt):

informācija par būvdarbu veicēju/ būvētāju;

būvdarbu veicēja/ būvētāja civiltiesiskās atbildības obligātās apdrošināšanas polises kopija; ** turpmāku vadītāja būvuzraugi*

atbildīgā būvspeciālista saistību raksts;

citi dokumenti, ja to paredz normatīvie akti

Rīgas pilsētas būvvaldes
Būvniecības kontroles pārvaldes
Tiesiskā atbilsta nodaļas
galvenā juriskonsultante eksperte
Aija Briede

14-08-2019

1. būvvaldes tiesību pabeigšana ar šo
dokumu,
2. būvvaldes galvenā juriskonsultante
būvniecības uzraudzība,
3. būvvaldes plāns.

14. Ieceres īstenošanas termiņš _____

14. 08. 2021

(datums)

15. Būvvaldes atzīme par būvniecības ieceres akceptu _____

14. 08. 2019

(datums)

Būvvaldes atbildīgā amatpersona _____

Rīgas pilsētas būvvaldes
Inženierbūvniecības eksperte
Irena Kukule (amats)

(vārds, uzvārds, paraksts)

14. 08. 2019
(datums)

16. Atzīme par būvdarbu uzsākšanas nosacījumu izpildi _____

(datums)

Būvdarbu veicējs/būvētājs _____

(fiziskās personas vārds, uzvārds, personas kods,

dzīvesvieta, tālruna numurs vai juridiskās personas nosaukums, reģistrācijas numurs,

reģistrācijas numurs būvkomersantu reģistrā, juridiskā adrese, tālruna numurs)

Būvvaldes atbildīgā amatpersona _____

(amats)

(vārds, uzvārds, paraksts)

(datums)

17. Lēmums par atteikšanos akceptēt ieceri

Lēmuma numurs _____, datums _____

Būvvaldes atbildīgā amatpersona _____
(amats)_____
(vārds, uzvārds, paraksts*)_____
(datums)

*Piezīme: * Dokumenta rekvizītus „paraksts” neaizpilda, ja elektroniskais dokuments ir sagatavots atbilstoši normatīvajiem aktiem par elektronisko dokumentu noformēšanu un parakstīts ar elektronisko parakstu, drošu laika zīmogu.*

Projektētājs:

SIA "ARHSTADIJA", reģ.Nr. 40003457772
Būvkom. Reģ. Nr. 1026 – R,
Pērnavas iela 42, Rīga, LV-1009

Pasūtītājs:

Rīgas domes Mājokļu un vides departaments
Reģ.Nr. LV90011524360
Brīvības iela 49/35, Rīga LV-1010

Līguma/ arhīva Nr.:DMW-19-166-lī

Būves klasifikācija pēc lietošanas veida: 21120101

PASKAIDROJUMA PAKETS

Apliecinājuma karte

Gājēju ceļa atjaunošana

Aizsaules iela 2, Rīga
Kadastra Nr. – 01000900012; 01000900021
(TI, ĢP)

Šajā būvprojektā ir iekļautas un izstrādātas visas nepieciešamās daļas atbilstoši būvtaujā ietvertajiem nosacījumiem.

Būvprojekta vadītājs

09.07.2019

Aldis Polis

Sert.Nr. 1-00572

VALDES LOCEKLIS:

Aldis Polis

BŪVPROJEKTA VADĪTĀJS:

Aldis Polis, Sert.Nr.1-00572

Rīga, 2019

BŪVPROJEKTA SASTĀVS

1. Sējums

Vispārīgā daļa: Topogrāfiskā izpēte (TI),

Arhitektūras daļa: Ģenerālpilns (ĢP)

SĒJUMA SATURS


Nr. p.k.		Lapas marka	Lapas nr.
1	Titullapa		
2	Būvprojekta sastāvs		1
3	Sējuma saturs		2
4	Sējuma sastāvs		3
5	Vispārīgā daļa		
	Par Rīgas pilsētas pašvaldībai piederošā nekustamā īpašuma – zemesgabala Rīgā, Aizsaules ielā 2A (kadastra apzīmējums 01000900012), daļas un būvju nodošanu faktiskajā valdījumā Rīgas domes Mājokļu un vides departamentam		4-7
6	Zemes robežu plāns		8
7	Pilnvara L.Ružai dokumentācijas iesniegšanai būvvaldē		9
8	Skaidrojošs apraksts		10
9	Inženiertopogrāfiskais plāns ar pazemes komunikācijām		11-12
10	Arhitektūras daļa		
11	Ģenerālplāns. POSMS I	GP – 1.0	13
12	Ģenerālplāns. POSMS II	GP – 1.1	14
13	Bruģa seguma griezumī	GP – 1.2	15
14	Būvkomersanta reģistrācijas apliecība		16
15	Civiltiesiskās atbildības Apdrošināšanas polise Nr. 610047887		17-18

SĒJUMA SASTĀVS

1. Sējums

Topogrāfiskā izpēte (TI)

Ģenerālpilāns (GP)



A. Polis

"ARHStadija" SIA valdes loce.
09.07.2011.g.

RĪGAS DOME

Reģistrācijas Nr.LV90000064250, Rātslaukums 1, Rīga, LV-1539, tālrunis 80000800, fakss 67026184,
e-pasts: sekretariats@riga.lv

LĒMUMS

Rīgā

19.05.2011.

Nr.3188

(prot. Nr.57, 48.§)

Par Rīgas pilsētas pašvaldībai piederošā nekustamā īpašuma – zemesgabala Rīgā, Aizsaules ielā 2A (kadastra apzīmējums 01000900012), daļas un būvju nodošanu faktiskajā valdījumā Rīgas domes Mājokļu un vides departamentam

Pamatojoties uz likuma „Par valsts un pašvaldību zemes īpašuma tiesībām un to nostiprināšanu zemesgrāmatās” 14.panta otro daļu, likuma „Par pašvaldībām” 14.panta pirmās daļas 2.punktu un otrās daļas 3.punktu, 15.panta pirmās daļas 2.punktu, 21.panta pirmās daļas 23.punktu un otro daļu, ņemot vērā 19.01.2011. izdruku no Valsts vienotās datorizētās zemesgrāmatas par nekustamo īpašumu (zeme un būves) Rīgā, Aizsaules ielā 2A (kadastra Nr.01000900012), uz kuru ir nostiprinātas īpašuma tiesības Rīgas pilsētas pašvaldībai (zemesgrāmatas nodalījums Nr.5852), Rīgas domes Mājokļu un vides departamenta 17.12.2009. vēstuli Nr.DMV-09-2438-dv, Rīgas domes Mājokļu un vides komitejas 02.12.2010. sēdes protokola Nr.59 (6.punkts) izrakstu, 30.11.2010. līgumu Nr.DMV-10-397-lī par zemesgabala Rīgā, Aizsaules ielā 2A, daļas patapinājumu, kas tika noslēgts starp Rīgas domes Mājokļu un vides departamentu un Rīgas pašvaldības aģentūru „Rīgas pieminekļu aģentūra”, Valsts zemes dienesta Rīgas reģionālās nodaļas 18.05.2010. vēstuli Nr.10-05/R-0071571, kā arī Rīgas domes 18.01.2011. nolikuma Nr.92 „Rīgas domes Mājokļu un vides departamenta nolikums” 9.7.apakšpunktu un 15.punktu, Rīgas dome nolemj:

1. Nodot faktiskajā valdījumā Rīgas domes Mājokļu un vides departamentam (turpmāk – Valdītājs) I Meža kapu uzturēšanai un apsaimniekošanai:

1.1. Rīgas pilsētas pašvaldībai piederošā zemesgabala Rīgā, Aizsaules ielā 2A (kadastra apzīmējums 01000900012), daļu „A” ar platību 250 413 m² atbilstoši 24.02.2011. situācijas plānam;

1.2. Rīgas pilsētas pašvaldībai piederošās būves – administratīvo ēku (būves kadastra apzīmējums 01000900012001), darbnīcu (būves kadastra apzīmējums 01000900012002), kapliču (būves kadastra apzīmējums 01000900012003), zvanu torni (būves kadastra apzīmējums 01000900012004), šķūņus (būvju kadastra apzīmējumi:

01000900012005; 01000900012006; 01000900012009; 01000900012010), garāžu (būves kadastra apzīmējums 01000900012007), nojumi (būves kadastra apzīmējums 01000900012008).

2. Ņemt vērā, ka 1.punktā minētais Rīgas pilsētas pašvaldībai piederošais nekustamais īpašums (zemesgabals un būves), ir nepieciešams pašvaldības autonomās funkcijas – gādāt par savas administratīvās teritorijas labiekārtošanu un sanitāro tīrību (t.sk. kapsētu izveidošana un uzturēšana) – izpildei.

3. Valdītājam:

3.1. ņemt vērā, ka faktiskajā valdījumā nodotais zemesgabals un būves atrodas Rīgas domes Īpašuma departamenta bilancē;

3.2. ņemt vērā, ka saskaņā ar Rīgas teritorijas plānojumu 2006.–2018.gadam faktiskajā valdījumā nodotais zemesgabals atrodas apstādījumu un dabas teritorijā, kā arī kapsētas – I Meža kapu – teritorijā;

3.3. ņemt vērā, ka zemesgabala daļa „B” (kadastra apzīmējums 010009000128001) ar platību 10 167 m² (atbilstoši 24.02.2011. situācijas plānam un 17.05.2010. izkopējumam no Kadastra kartes) ir nodota Rīgas Ziemeļu izpilddirekcijai faktiskajā valdījumā, pamatojoties uz Rīgas domes 10.04.2007. lēmumu Nr.2255 „Par Rīgas pilsētas pašvaldībai piederošo, piekrītošo un pašvaldības rīcībā esošo neapbūvēto zemesgabalu ģimenes dārziņu teritorijās nodošanu Rīgas pilsētas pašvaldības izpilddirekciju faktiskajā valdījumā un zemes nomas līgumu slēgšanas kārtību, kā arī grozījumiem Rīgas domes 09.07.1996. lēmumā Nr.3531 „Par pagaidu zemes nomas līgumu slēgšanas kārtību Rīgas priekšpilsētu (rajonu) izpilddirekcijās”;

3.4. veikt zemesgabala ierīcību un būvju uzturēšanu atbilstoši spēkā esošajiem normatīvajiem aktiem, ievērojot Rīgas domes saistošo noteikumu par Rīgas pilsētas teritorijas kopšanu un būvju uzturēšanu prasības un Rīgas domes 09.12.2008. saistošo noteikumu Nr.149 „Rīgas pilsētas pašvaldības kapsētu darbības un uzturēšanas noteikumi” prasības;

3.5. ir tiesības saskaņā ar normatīvajiem aktiem slēgt nepieciešamos līgumus, kā arī veikt nepieciešamās darbības, lai nodrošinātu kapsētas teritorijas un būvju uzturēšanu un apsaimniekošanu;

3.6. ir tiesības Rīgas domes 16.12.2008. instrukcijas Nr.17 „Neapbūvētu Rīgas pilsētas pašvaldībai piederošu vai piekrītošu zemesgabalu iznomāšanas kārtība” noteiktajā kārtībā iznomāt valdījumā nodotā zemesgabala daļas īstermiņa nomā ar kapsētas darbību saistītu pakalpojumu nodrošināšanai, bez tiesībām nomniekam nodot iznomātās zemesgabala daļas apakšnomā;

3.7. ņem vērā zemesgabala lietošanas tiesību aprobežojumus:


3.7.1. esošās pazemes un virszemes inženierkomunikācijas (t.sk. elektrisko kabeļu tīklus un 110 kV gaisvadu elektropārvaldes līniju);

3.7.2. inženierkomunikāciju un objektu aizsargjoslas, kurās jāievēro lietošanas tiesību aprobežojumi atbilstoši Aizsargjoslu likuma prasībām;

3.7.3. citus lietošanas tiesību aprobežojumus arī tad, ja tie nav ierakstīti zemesgrāmatā;

KOPIJA ATBILST ORIGINĀLAM

Dokuments ir parakstīts ar drošu elektronisko parakstu 2011. gada 24. maijā. Elektroniskā dokumenta
Nr.RD067089AG0013

A. P. 
"ARHStadija" SIA valdes lōc.
09. 07. 2019. g.

3.8. kā nekustamā īpašuma faktiskajam valdītājam viena mēneša laikā no šī lēmuma spēkā stāšanās reģistrēties Rīgas domes Pašvaldības ieņēmumu pārvaldē;

3.9. par 3.5. un 3.6.apakšpunktā minētajiem noslēgtajiem līgumiem informēt Rīgas domes Pašvaldības ieņēmumu pārvaldi un Rīgas domes Finanšu departamentu.

4. Pilnvarot Valdītāju:

4.1. reģistrēt iznomāšanai paredzētās valdījumā nodotā zemesgabala daļas Nekustamā īpašuma valsts kadastra informācijas sistēmā kā zemes vienības daļas;

4.2. pieprasīt Rīgas domes Pašvaldības ieņēmumu pārvaldei noteikt zemes vienības daļu lietošanas mērķi atbilstoši iznomāšanai paredzētajam izmantošanas veidam;

4.3. nepieciešamības gadījumā pieprasīt Valsts zemes dienestam izziņu par zemes vienības daļu kadastrālo vērtību;

4.4. slēgt Rīgas pilsētas pašvaldības vārdā zemes nomas līgumus, ievērojot 3.6.apakšpunktā noteikto, kā arī turpmāk parakstīt noslēgto zemes nomas līgumu vienošanās, tai skaitā vienošanās par līgumu pirmstermiņa izbeigšanu, vienpusēji atkāpties no līgumiem.

5. Rīgas domes Mājokļu un vides departaments ir atbildīgs par lēmuma izpildi.

Pielikumā: 1. 24.02.2011. situācijas plāns uz 1 lp.

2. 17.05.2010. izkopējuma no Kadastra kartes kopija uz 1 lp.

Domes priekšsēdētājs
p.i.

N.Ušakovs
A.Ameriks

Piese 67026059

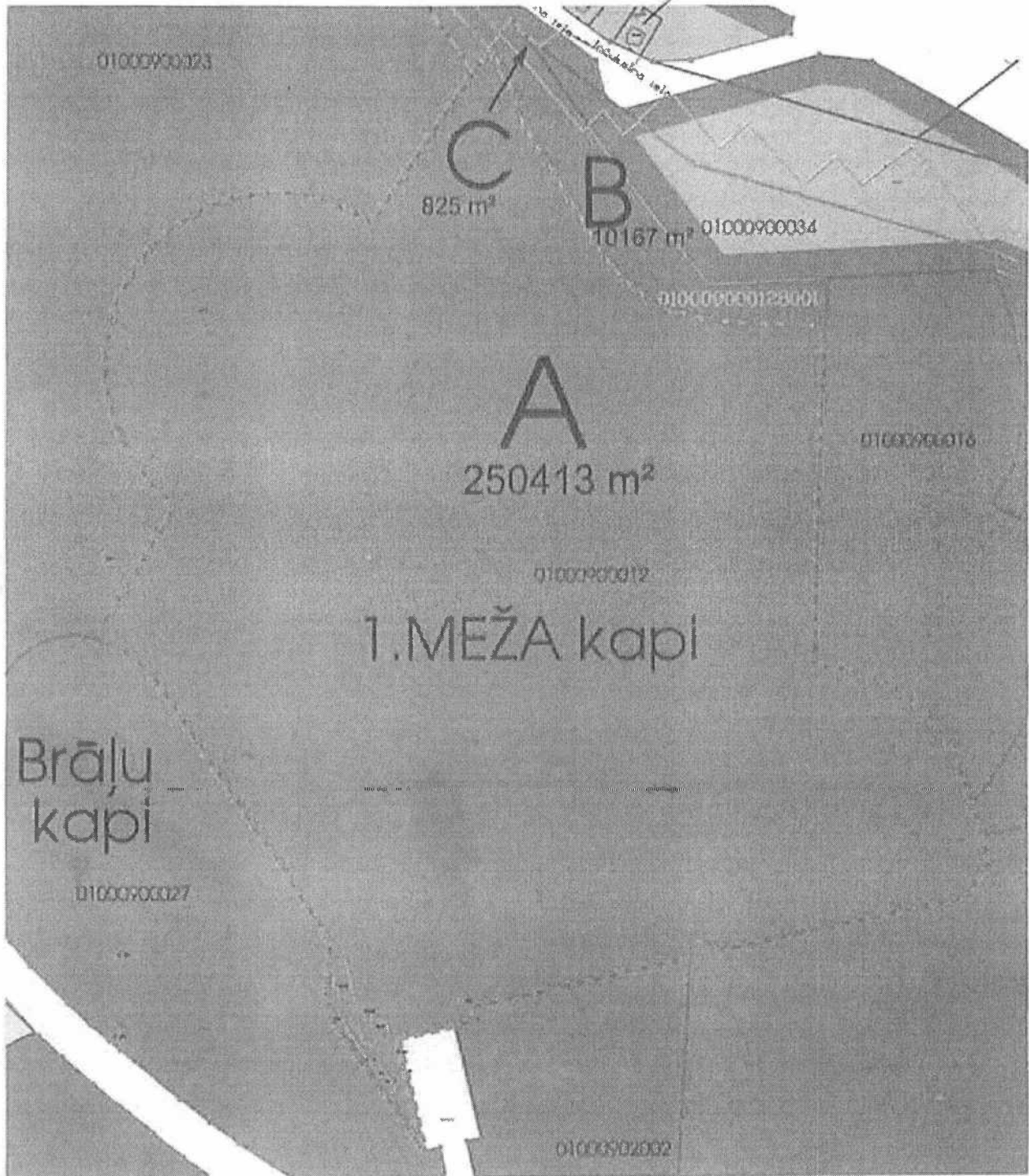
KOPIJA ATBILST ORIGINĀLAM


"ARHStādija" SIA valdes loce.
09.04.2019.g.

Situācijas plāns

KOPIJA ATBILST ORĪNĀLAM

A. Polis
"ARHStadija" SIA valdes loce.
09.02.2019.g.



RD Īpašuma departaments
Arvīds Ķirsis
Alfa Puse
Arvīds Ķirsis

RD Īpašuma departamenta
Zemju pārvalde

Sagatavoja	A. Avotiņa	24.02.2011.
------------	------------	-------------

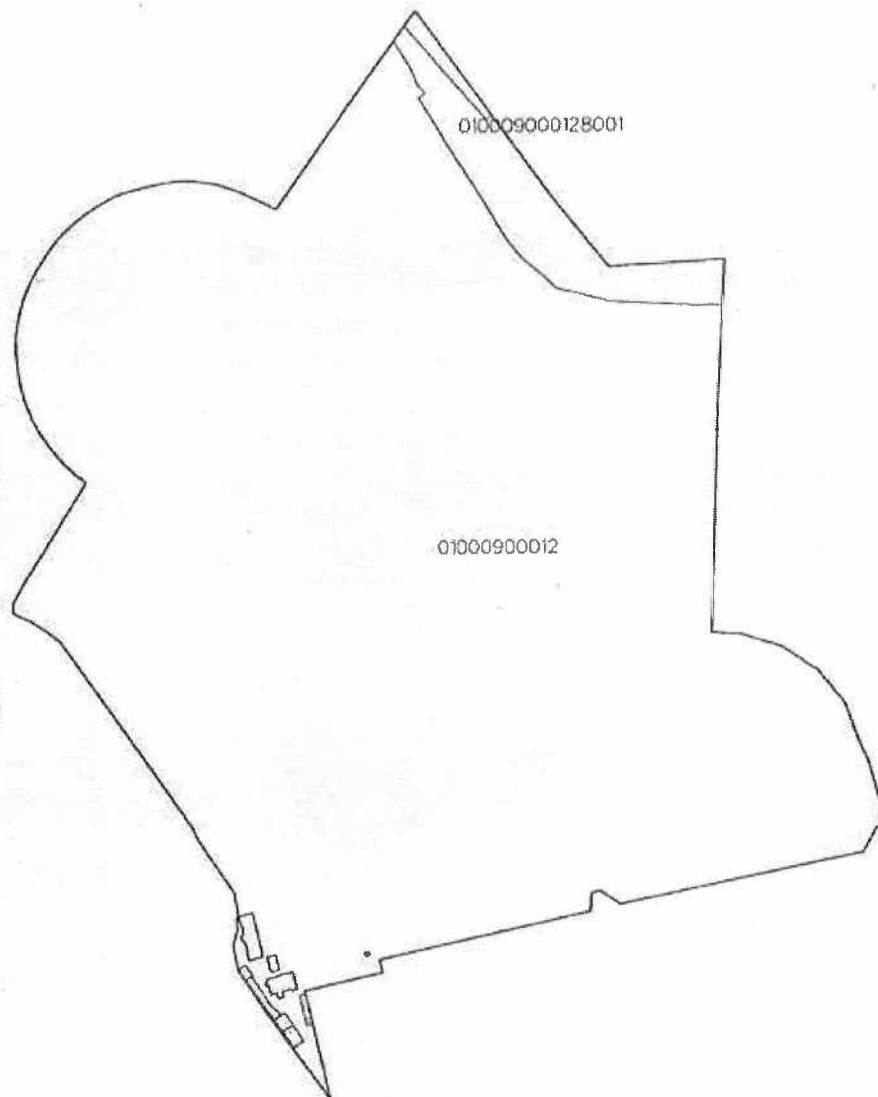
Izkopējums no Kadastra kartes

KOPIJA

KOPIJA ... ATĪST ORIGINĀLAM

A. Pūlis

"AR Rīgas rajons" SIA valdes lēm.
09.07.2019.g.



KOPIJA PAREIZA

Origināls uzrādīts

Rīgas domes Ipašuma attīstības iedaļā
Zemju pārvaldes galvenā speciāliste

Rīga, 18. okt. 2011. g.

M 1:5000

LR Valsts zemes dienests

Rīgas reģionālā nodaļa

Piešķiruma kadastra kartes objektu apzīmējumi

sagatavoja

V. Šeravskis

17.05.2010.



RĪGAS DOMES MĀJOKĻU UN VIDES DEPARTAMENTS

Brīvības iela 49/53, Rīga, LV-1010, tālrunis 67012453, fakss 67012471, e-pasts: dmv@riga.lv

PILNVARA

Rīgā

09.07.2019

Nr. 109/211-ju

Rīgas domes Mājokļu un vides departaments, pamatojoties uz 2019.gada 6.jūnija pakalpojuma līgumu Nr.DMV-19-166-lī "Par paskaidrojuma raksta izstrādi (betona bruģakmeņa ceļa izbūve I Meža kapsētā, Rīga)" pilnvaro SIA „ARH STADIJA” (reģ. Nr.40003457772) pārstāvi **LAILU RUŽU (LAILA RUŽA)** (personas kods:

) pārstāvēt Rīgas domes Mājokļu un vides departamenta intereses visās valsts un pašvaldību institūcijās saistībā ar paskaidrojuma raksta izstrādi (betona bruģakmeņa ceļa izbūve I Meža kapsētā, Rīga) (t.sk., iesniegt, saņemt, pieprasīt un parakstīt minētā darba izpildei nepieciešamos dokumentus).

Pilnvara derīga līdz 2019.gada 30.decembrim.

Direktors



A.Aleksejenko

KOPIJA ATBILST ORIGINĀLAM

A. Poles
"ARHStadija" SIA valdes loce.
09.07.2019.g.

SKAIDROJOŠS APRAKSTS

1. Vispārīgi dati

Objekts – Gājēju ceļa atjaunošana I Meža kapsētā

Adrese – I Meža kapsēta, Aizsaules iela 2, Rīga (Kad. Nr. 01000900012 un 01000900021)

Pasūtītājs – Rīgas domes Mājokļu un vides departaments, Brīvības iela 49/53, Rīga

Projekta ģenerālplāns izstrādāts uz digitālā formā sastādīta zemesgabala topogrāfiskā uzmērījuma plāna ar pazemes komunikācijām M 1:500.

Projekta risinājumi atbilst Latvijas Republikas būvnormatīviem un citu normatīvo aktu, kā arī tehnisko vai īpašo noteikumu prasībām.

2. Gruntsgabala raksturojums.

Gājēju ceļa seguma nomaiņa veicama I Meža kapsētas teritorijā. Gruntsgabals pēc teritorija plānojuma atrodas "Apstādījumu un dabas teritorijā (A)". Projektējamais zemes gabals atrodas kapsētas aizsargjoslā.

Kopējā zemes gabala platība – 26.4553 ha. Novietnes esošas teritorijas reljefs praktiski līdzens, vidējā augstuma atzīme Latvijas normālo augstumu sistēmā +6.500m.

Gruntsgabala platība:

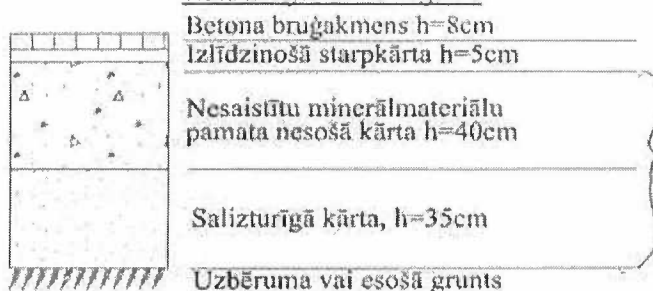
Kad. Nr. 01000900021	5.3148 ha
Kad. Nr. 01000900012	21.1405 ha
Ceļi u laukumi	1881.68 m ²
Betona bruģakmens segums	1816.95 m ²
Betona bruģakmens apmales	430.00 m
Paredzamais būvniecības atkritumu daudzums	~ 35 m ³
Būves lietošanas veids	21120101

3. Konstrukcijas, materiāli

Tiek demontēts esošais asfalta ceļa segums un tā vietā ceļš sedzams ar bruģakmens segumu (skat. 1.att.), analogi blakusesošā bruģakmens ceļa segumam. Bruģakmens seguma augstums ceļa R daļā tiek paaugstināts par 100 mm, lietūs ūdens ar izveidojamo ceļa šķērskritumu tiek novadīts zālājā.

Seguma līmenis R daļa tiek paaugstināts, lai nodrošinātu vides pieejamību uz esošajiem šķērsceļiem un varētu novadīt līetusūdeņus no seguma zālājā

1.att. Bruģakmens segums



ESOŠAIS
SAGLABĀJAMĀS
SLAUKS

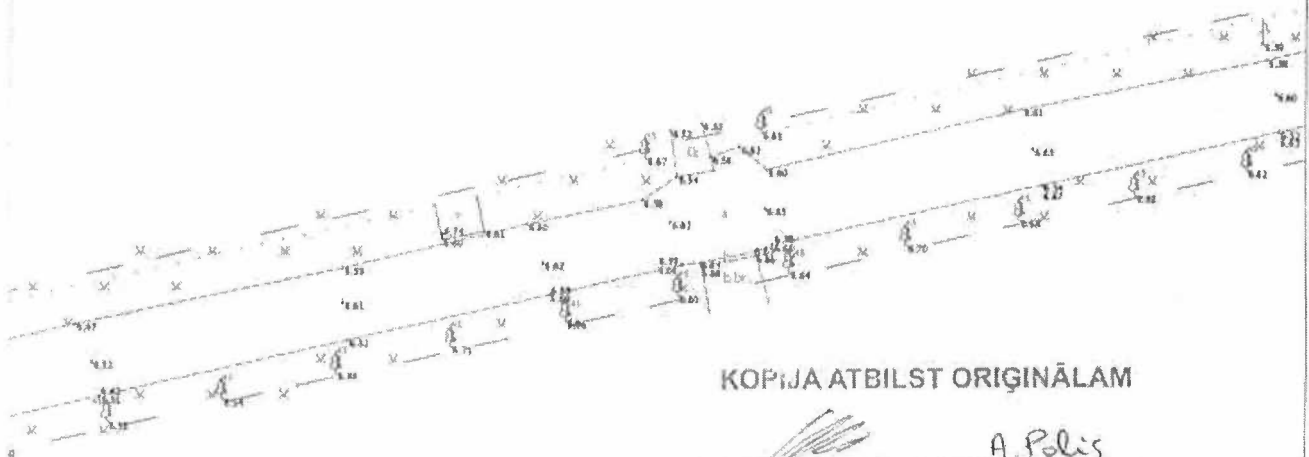
5. Inženierkomunikācijas

Inženierkomunikācijas veicamo darbu ietvaros netiek skartas.

6. KOKU TUVINĀ DARBUS VEIKT BĒZ. KĒMĀMŠKU PIELIETOŠANĀP
VAI NEBOJĀTU KOKU SAKNES.

Arh. A. Polis sert.Nr. 1-00572

I Meža kapi,
Rīga



KOPĪJA ATBILST ORIGINĀLAM

A. Polis
"ARHStādija" SIA valdes loce.
09.07.2019.g.

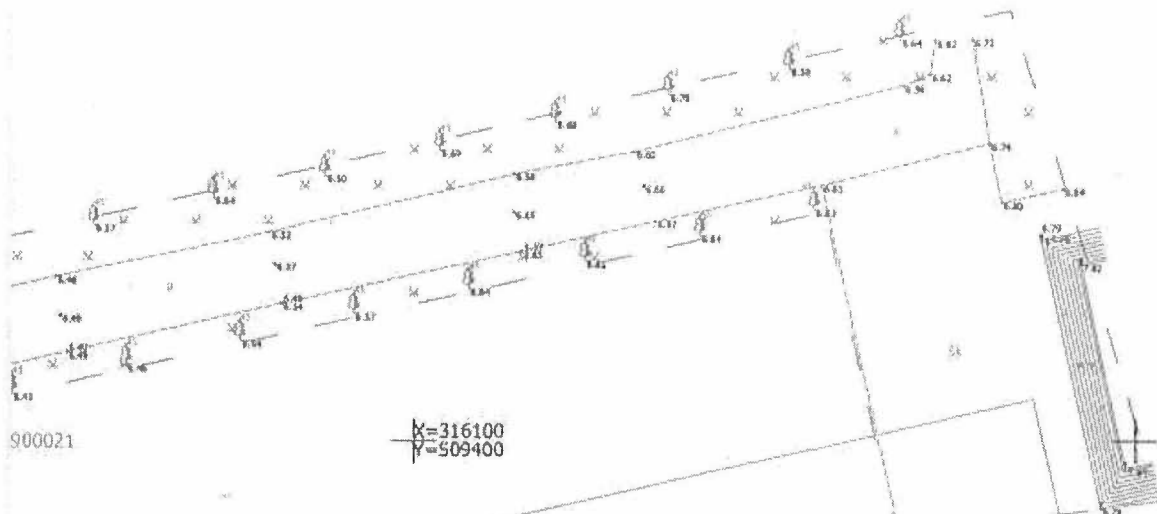
000900012

PIEZĪMES:

1. Uzņemšana veikta 2019. gada 21.maijā.
2. LKS-92 TM koordinātu sistēma, mēroga koeficients 0.999601.
3. **Latvijas normālo augstumu sistēma (LAS-2000.5).**
4. Uzņemšanā izmantota LatPos GP bāzes stacija "OJAR" RTK režīmā.
5. Nekustamā īpašuma kadastra kartes daļi uz 12.03.2019. Daļi iegūti portāla www.kadastre.lv 1632197.odoc. Saskaņā ar VZD sniegto informāciju zemes vienību robežas ir attēlotas atbilstoši zemes kadastrālās uzņemšanas un vietējā ģeodēziskā tīkla precizitātei un var nesakrist ar situāciju plānā.
6. Objektu platība - 0.5ha.
7. Topogrāfiskie apzīmējumi ir attēloti atbilstoši Ministru kabineta noteikumu Nr.281 1.pielikumam.



		Pasūtītāja nosaukums:		Alzaaules iela 2, Gaujas iela 10	
		Administatīvā teritorija:		Rīgas pilsēta	
reg nr 40105470003 www.topoplus.lv TSL 20121101		Pasūtītājs:		Rīgas pilsētas pašvaldība	
sertificēts māmiēks Čirts Zariņš (seri Nr.BC 35)		vadītājs		G.Zariņš 21.05.2019.	
		sertificēts māmiēks		G.Zariņš 21.05.2019.	
		Topogrāfiskais plāns		Objekta ID TP-19-029	
		Mērogs 1:500		Lapas 2	
				Lapa 2	



900021

X=316100
Y=509400

01000900020

KOPIJA ATBILST OZĀRĪNĀLAM

[Signature]
A. Polis
"ARHStādīja" SIA, Rīgas ielā,
09.07.2019.g.

PIEZĪNES:

1. Uzmērīšana veikta 2019. gada 21. maijā.
2. LKS-92 TM koordinātu sistēma, mēroga koeficients 0,999601.
3. **Latvijas normālo augstumu sistēma (LAS-2000,5).**
4. Uzmērīšanā izmantota LatPos GP bāzes stacija "OJAR"RTK režīmā.
5. Nekustamā īpašuma kadastra kartes dati uz 12.03.2019. Dati iegūti portāla www.kadastrs.lv 1632197.edoc Saskaņā ar VZD sniegto informāciju zemes vienību robežas ir attēlotas atbilstoši zemes kadastrālās uzmērīšanas un vietējā ģeodēziskā tīkla precizitātei un var nesakrist ar situāciju plānā.
6. Objekta platība - 0,5ha.
7. Topogrāfiskie apzīmējumi ir attēloti atbilstoši Ministru kabineta noteikumu Nr.281 1.pielikumam.

 MĒRNICĪBAS DARBI			Pasūtījuma nosaukums:	
			Aizsardzes iela 2, Gaujas iela 10	
REG. NR. 40100479000			Administratīvā iestāde:	
CERTIFICĀTS MĒRĪEKA GILTS ZARIŅŠ (SERI NR. 00 35)			Rīgas pilsēta	
			Pasūtītājs:	
			Rīgas pilsētas pašvaldība	
vadītājs	G. Zariņš	21.05.2019.	Topogrāfiskais plāns	Objekta ID
certificēts mērnieks	G. Zariņš	21.05.2019.		TP-19-029
			Mērogs: 1:500	Lapas
				2
				Lapa
				1

īvu gadu laikā no ieceres akcepta brīža;
 saņemti atzīmi par būvdarbu uzsākšanas
 nosacījumu izpildi;

datums 14. 08. 2021 nodot objektu ekspluatācijai;

no 14. 08. 2021 šis dokuments nav spēkā.

**ZDARĪT ATZĪMI PAR BŪVNICĪBAS
 IECERES AKCEPTU**

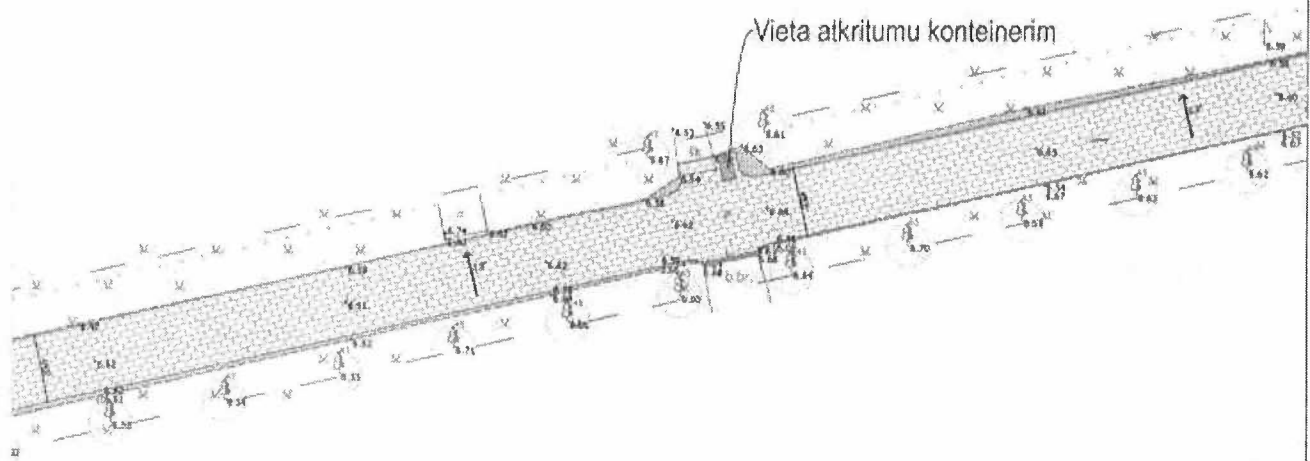
Projekta skaidrojuma raksta reģ. Nr. _____

Rīgas pilsētas būvvaldes
 Inženierbūvju nodaļas eksp. Nr. 1
 Irēna Kukule 14. 08. 2019

**AR PASŪTĪTĀJU UN ZEMES
 TIESISKO VALDĪTĀJU SASKAŅOTS:**

Rīgas domes
 Mājokļu un vides departamenta
 direktors
 I. Aleksaņenko

**RĪGAS DOMES MĀJOKĻU UN
 VIDES DEPARTAMENTS**
 09.07.2019



000900012

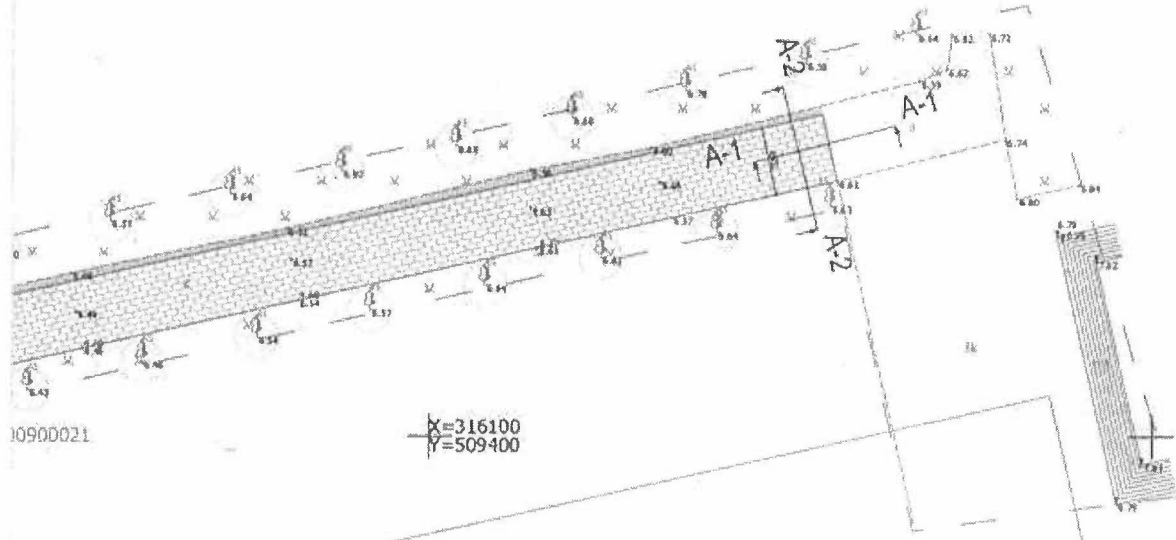
PIEZĪMES

Rasējuma lapu GP-1.0 skatīt kopā ar lapu GP-1.1.

ŠIS RASĒJUMS TIĒK IZSNIEGTS TIKAĶ KĀ PROJEKTA DOKUMENTĀCIJAS SASTĀVDAĻA. SAŅĒMĒJS PIEKRĪT NEPAVIKROT UN HEIZMAHĪT ŠO RASĒJUMU VAI TĀ DAĻAS BEZ PROJEKTĒTĀJA PIKRIŠANAS. SAŅĒMĒJS PIEKRĪT, KA ŠIS RASĒJUMS NAV IZMAHĪTOJAMS OTU OBJEKTU PROJEKTĒŠANAI UN CELTĪNĪCĪBĀI BEZ SASKAŅOŠANAS AR ATBILDĪGO PROJEKTĒTĀJU.

PASŪTĪTĀJS: Rīgas domes Mājokļu un vides departaments			OBJEKTS: Gājēju ceļa atjaunošana Aizsaules iela 2, Rīga		
Arhitekts	Aldis Polis	sert. Nr. 1-00572	DAĻA	Stadija	Lapa
Arhitekta palīgs	Laila Ruža		MĒROGS	AK	GP-1.0
			RASĒJUMA NOSAUKUMS	ATBILDĪGAIS PROJEKTĒTĀJS:	
			Ģenerālplāns, POSMS I	ARHISTADIJA	
		09.07.2019	Līguma Nr.	DMV-19-166-II	

Fails "1.Meža kapi - bruģa nomaiņa.pln"



AR PASŪTĪTĀJU UN ZEMES
TIESISKO VALDĪTĀJU SASKAŅOTS:

Rīgas domes
Mājokļu un vides departamenta
direktors *A. Aleksaņenko*

RĪGAS DOMES MĀJOKĻU UN
VIDES DEPARTAMENTS
09.07.2019

ŠIS RASĒJUMS TIEK IZSNĒGTS TIKAI KĀ PROJEKTA DOKUMENTĀCIJAS SASTĀVDAĻA. SAŅĒMĒJS PIEKRĪT NEPAVAIROT UN NEIZMAIŅĒT ŠO RASĒJUMU VAI TĀ DAĻAS BEZ PROJEKTĒTĀJA PIEKRIŠANAS.
SAŅĒMĒJS PIEKRĪT, KA ŠIS RASĒJUMS NAV IZMANTOJAMS CITU OBJEKTU PROJEKTĒŠANAI UN CELTNECĪBAI BEZ SASKAŅOŠANAS AR ATBILDĪGO PROJEKTĒTĀJU.

PASŪTĪTĀJS: Rīgas domes Mājokļu un vides departaments			OBJEKTS: Gājēju ceja atjaunošana Aizsaules iela 2, Rīga			
Arhitekts	Aldis Polis	sert. Nr.1-00572	DAĻA	Stadija	Lapa	Lapu sk.
Arhitekta palīgs	Laila Ruža		MĒROGS 1:500	AK	GP-1.1	
			RASĒJUMA NOSAUKUMS: Ģenerālplāns. POSMS II	ATBILDĪGAIS PROJEKTĒTĀJS: ARHSTADIJA		
		09.07.2019	Līguma Nr.	DMV-19-166-II	<small>PROJEKCIJAS BIŅIS Rīgas iela 42, Rīga, Latvija Reģistrācijas Nr. 40003000000</small>	

Fails: "Meža kapi - bruģa noņemšana.pln"



LATVIJAS REPUBLIKAS EKONOMIKAS MINISTRIJA

Brīvības ielā 55, Rīgā, LV-1519 ♦ Tālrunis 371-7013101 ♦ Fakss 371-7280882 ♦ E-pasts: pasts@em.gov.lv

R Ī g ā

BŪVKOMERSANTA REĢISTRĀCIJAS APLIECĪBA


izsniegta
sabiedrībai ar ierobežotu atbildību
ARH STADIJA

vienotais reģistrācijas numurs : 40003457772

Komersants reģistrēts Būvkomersantu reģistrā 2005.gada 01.decembrī
(lēmums Nr. 1049) saskaņā ar Ministru kabineta 2005. gada 28.jūnija
noteikumiem Nr.453 "Būvkomersantu reģistrācijas noteikumi"

Būvkomersanta reģistrācijas Nr. 1026-R

KOPIJA ATBILST ORIGINĀLAM


A. Polis
"ARHStadija" SIA valdes loce.
09. 07. 2019. g.

Ikgadējais informācijas atjaunošanas datums : 1.decembris

Atbildīgā amatpersona -
Būvniecības stratēģijas nodaļas vadītājs


Dz. Grasmanis

Z.V.

Civiltiesiskās atbildības Apdrošināšanas polise Nr. 610047887

ERGO

ERGO Insurance SE, reģistrēta Igaunijas Republikas Komercreģistrā ar reģ. Nr. 10017013, adrese: A.H.Tammsaare tee 47, Tallinā, 11316, Igaunijā, pārvietotais pārstāvis Latvijā
 ERGO Insurance SE Latvijas filiāle, Vien. reģ. Nr. 4010359913, Skanstes iela 50, Rīga, LV-1013. Klientu atbalsta tālrunis: 1097, zvanot no ārēm: (+371) 6 708 1887, e-pasts: info@ergo.lv

Apdrošinājuma ņēmējs

Nosaukums/ vārds, uzvārds: **ARH STADIJA, SIA**
 Reģ.Nr./personas kods: **40003457772** Tālrunis: **29494877** epasts:
 Adrese: **PĒRNAVAS 42, RĪGA, LATVIJA**

Apdrošinātais

Nosaukums/ vārds, uzvārds: **Saskaņā ar pievienoto sarakstu 2. polises lapā**
 Reģ.Nr./personas kods: Tālrunis: epasts:
 Adrese:

Apdrošinātā darbība Arhitektūras pakalpojumi, tai skaitā projektēšana un autoruzraudzība.

Apdrošināšanas teritorija Latvijas Republika
Atļūdzināmie zaudējumi Trešajai personai (t.sk. ciliem būvniecības darbiniekiem), atbilstoši noteikumiem, tiek atļūdzināts personai nodarīts kaitējums, mantai nodarīts zaudējums, izrietošs finansiāls zaudējums, finansiāls zaudējums (t.sk. par jau uzcelta objekta vai tā daļas pārbūvi), izdevumi par kaitējumu vīdei, kā arī tiesāšanās izdevumi. Apdrošināšanas līgums noslēgts saskaņā ar Ministru kabineta noteikumiem Nr.502 „Noteikumi par būvspeciālistu un būvdarbu veicēju civiltiesiskās atbildības obligāto apdrošināšanu”

Kopējais atbildības limits	EUR	350000.00
Atbildības limits vienam apdrošināšanas gadījumam	EUR	350000.00
Pašrieks	EUR	700.00
Prēmija	EUR	548.00

Līguma sastāvdaļas Pieteikums
 Polise
 ERGO Profesionālās civiltiesiskās atbildības apdrošināšanas noteikumi PROF 05-2018 un ERGO Sevišķie noteikumi būvspeciālistu profesionālās darbības civiltiesiskās atbildības apdrošināšanai B SN 05-2018

Ipašās vienošanās

1. Kā līdzapdrošinātās personas apdrošināšanas līgumā iekļauti visi Apdrošinātā apakšuzņēmēji.
2. Attiecībā uz objektu Blaumaņa 5A iela, Rīga tiek noteikts retroaktīvais periods sākot no 2015.gada 16.marta.
3. Attiecībā uz Bērzaunes ielu 6, Rīgā tiek noteikts retroaktīvais periods sākot no 2014.gada 28.jūlija.
4. Attiecībā uz objektu "Valki", Valdlauči, Ķekavas pagasts, Ķekavas novads tiek noteikts retroaktīvais periods sākot no 2015.gada 6.jūlija.

Līguma darbības periods No **15.07.2018.** plkst. **00:00** Līdz **14.07.2019.** plkst. **24:00**

Apdrošināšanas prēmija kopā **548,00 EUR**

Maksājumi (summa apmaksai, apmaksas termiņš)

1.Maksājums	548,00 EUR	15.07.2018	2.Maksājums	---
3.Maksājums	---		4.Maksājums	---
5.Maksājums	---			

Apdrošinājuma ņēmējs ar šī līguma apmaksu apliecinā, ka ir iepazīties ar pilna līguma noslēgšanas informāciju, kurā atrodama www.ergo.lv/violsiguna, sniegtā informācija ir pilnīga un patiesa, piekrit apdrošināšanas līguma noslēgšanai, piekrit saņemt informāciju (piem., atpakaļskaidrojumus, paziņojumus, rēķinus) no apdrošinātāja ar distances saziņas līdzekļu palīdzību (t.sk. elektroniskā pastā un/vai izziņas veidā uz mobilo tālruni).

Apdrošināšanas līguma darbības ietvaros par derīgiem tiek uzskatīti elektroniski sagatavotās apdrošināšanas polises un rēķini bez zīmoga un paraksta.

Rīga, 10.07.2018

Apdrošinātāja pārstāvis:
 S.SPRUKULE

Apdrošinājuma ņēmēja pārstāvis:
 ARH STADIJA, SIA

KOPIJA ATBILST ORIGINĀLAM

Civiltiesiskās atbildības Apdrošināšanas polise Nr. 610047887

ERGO

ERGO Insurance SE, reģistrēta Igaunijas Republikas Komercreģistrā ar reģ. Nr. 10017013, adrese: A.H. Tammsaare tee 47, Tallinā, 11316, Igaunijā, pārvietojas pārstāvis Latvijā
ERGO Insurance SE Latvijas filiāle, Vien. reģ. Nr. 40103506913, Skansteņa iela 50, Rīga, LV-1013, Klientu atbalsta tālrunis: 1887, zvanot no ārzemēm: (+371) 6 706 1887, e-pasts: info@ergo.lv

Apdrošināto personu saraksts

Apdrošinātās personas

1. VALTERE INDRA (p.k. _____), sertifikāta nr. 10-0804, derīgs līdz: 17.12.2018;
2. ALDIS POLIS (p.k. _____), sertifikāta nr. 10-0572, derīgs līdz: 02.02.2019.

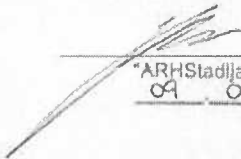
Apdrošināto personu saraksts ir šī apdrošināšanas līguma Nr. 610 047887 neatņemama sastāvdaļa

Apdrošinātāja pārstāvis:
S.SPRUKULE

Apdrošinājuma ņēmēja pārstāvis:
ARH STADIJA, SIA

KOPIJA ATBILST ORIGINĀLAM

2. lapa no 2 lapām


A. Polis
"ARHStadija" SIA valdes loce.
09. 04. 20 19. g.

